

PLATTEGROND & FACILITEITEN

Parkplan & Einrichtungen - Map & facilities

Wandel-/fietspad naar:
Wander-/Radweg nach:
Walking-/Cycle path to:
Oostmahorn





Fietspad naar Anjum
Radweg nach Anjum
Cycle path to Anjum

Wijzigingen voorbehouden
Änderungen vorbehalten
Subject to changes / 24.12.2021

- A** = **Receptie** - Rezeption - Reception
- B** = **Zwembad** - Hallenbad - Swimming pool
- C** = **Multifunctioneel sportveld** - Multifunktionaler Sportplatz - Multifunctional sports field
- D** = **Stadspoort** - Stadttor - Town gate
- E** = **Brasserie De Waegh**
- F** = **Parkwinkel*** - Parkladen* - Parkshop*
- G** = **Bootverhuur La Barca**
Bootsvermietung - boat hire
- H** = **Recreatieruimte De Werf** - Freizeitsraum De Werf
Entertainment room De Werf
- H1** = **Schaakspel** - Schachspiel - Chess game
- I** = **Wasserette*** - Waschsalon* - Launderette*
- J** = **Stadscafé & Pizzeria Uccello**
- K** = **Speelweide en sportveld** - Spielwiese und Sportplatz - Playground and sports field
- K1** = **Spijkerdorp "De Vesting"**
Hüttendorf: „Die Festung“
Build your own hut at "The Fortress"

- L** = **Opstapplaats veerboot naar**
Fähre nach / Ferry to **Schiermonnikoog**
- M** = **Pitch & Putt golfbaan** - Pitch & Putt Golfplatz
Pitch & Putt Golf course
- M1** = **Pitch & Putt Kiosk**
- M2** = **Pitch & Putt golf - Footgolf**
- N** = **Strandje** - Kleines Strand - Small beach
- O** = **Snackbar*** - Imbiss* - Snack bar*
- Q** = **Brug/sluis** - Steg/Schleuse - Bridge/Lock
- R** = **Fietspad** - Fahrradweg - Bicycle road
- S** = **Hellingbaan voor diverse boten** - Anlegestelle für verschiedenen Schiffe - Ramp for various boats
- T** = **Buitenhaven** - Außenhafen - Outer harbour
- T1** = **Lauwersmeer**
- U** = **Binnenhaven** - Binnenhafen - Inner harbour
- V** = **Fietsenstalling** - Fahrradständer - Bicycle shed
- W** = **Vuilcontainers** - Müllcontainer - Garbage containers
- W1** = **Vuilwaterstortplaats** - Entleerung chemischer Toiletten
Waste water disposal (for chemical toilets)

- W2** = **Innamepunt drinkwater (camper)**
Trinkwasser-Entnahmestelle (Camper)
Supply for drinking water (camper)
- W3** = **Hondentoilet** - Hundentoilette - Dogs place
- W4** = **Sanitairgebouw** - Sanitärgebäude - Sanitary building
- W5** = **Basketbalveld** - Basketballplatz - Basketball court
- X** = **Paviljoen La Barca**
- Y** = **Speeltoestellen** - Spielgeräte - Playing attributes
- Y1** = **Airtrampoline** - Air-Trampolin - Airtrampoline
- Z** = **Jeu-de-boules-baan** - Boulebahn - Pétanque
- Z1** = **Insectenboom en dierenweetjes pad**
Insekten Baum und Tier Fakten Pfad
Insect tree and animalfacts path
- Z2** = **Verzonken viking speelschip**
Spielschiff "Versunkener Wickinger"
Viking play ship
- Z3** = **Pontje** - Kleine Fähre - Small ferry
- Z4** = **Fierljeppbaan** - Stabhochspringen - Pole vaulting
- Z5** = **Kruidhuis , kanon en stormpaal Oostmahorn**

- Z6** = **Indoor Speelparadijs met horecapunt**
Indoor-Spielplatz mit Gaststättengewerbe
Indoor playhouse with food and beverage
 -  = **AED** - Defibrillator
 -  = **Parkeerplaats** - Parkplatz - Parking lot
 -  = **Plattegrond/infokast** - Parkplan/Informationen
Map/information
 -  = **Wandelpad** - Fußweg - Footpath
- * **Gelegen onder de appartementen** - Unter den Ferienwohnungen gelegen - Situated under the apartments

Accommodatie - Unterkunft - Accommodation

4B1	4B2	4EL	4L1	4L2	4L3	4LK	6CK
6D1	6D2	6D3	6EL	6L1	6L2	8CK1	8CK2
8E1	8E2	8E3	8L	10F1	10F2	12G	Niet in verhuur

Camping

C1	C3	C4	CS5
----	----	----	-----